




VÝŠKOVÝ SYSTÉM Bpv SOUŘADNICOVÝ SYSTÉM S-JTSK ±0,000 = xxx,xx m n. m.





| Číslo změny: | Obsah změny: | Datum změny: |
|--------------|--------------|--------------|
| 01 | - | - |
| 02 | - | - |
| 03 | - | - |

| | |
|---|--|
| Investor:  SPRÁVA ŽELEZNIC Správa železnic, státní organizace Dlážďená 1003/7, 110 00 Praha 1 Stavební správa západ Sokolovská 1955/278, 190 00 Praha 9 | Objednatel:  kontron S&T Group Kontron Transportation s.r.o. Ke Štvanici 656/3 186 00 Praha 8 |
|---|--|

| | |
|---|--|
| Generální projektant:  SUDOP PRAHA SUDOP PRAHA a.s. Olšanská 1a, 130 80 Praha 3 tel.: +420 267 094 111 e-mail: praha@sudop.cz | Hlavní inženýr projektu: ING. MARTIN ŠTROF Garant profese: ING. ONDŘEJ KRUPÍČKA |
|---|--|

| | |
|---|---|
| Projektant:  IXPROJEKTA IXPROJEKTA s.r.o. Heršpická 813/5 639 00 Brno – Štýřice e-mail: info@ixprojekta.com | Garant profese: ING. ROMAN SKOTÁK |
|---|---|

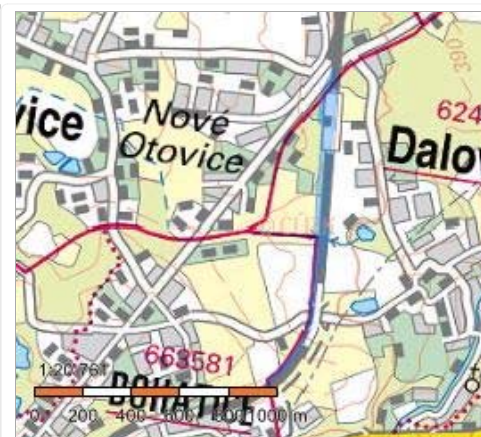
| |
|--|
| Středisko: ELEKTROTECHNIKY, TRAKCE, SDĚLOVACÍ A ZABEZPEČOVACÍ TECHNIKY |
|--|

| | | | |
|---|--|---|--|
| Vedoucí střediska:  ING. MARTIN RAIBR | Odpovědný projektant SO, IO, PS:  ING. PETR JAKOUBEK | Vypracoval:  ING. PETR JAKOUBEK | Kontroloval:  ING. JIŘÍ ŠIPR |
|---|--|---|--|

| | |
|--|---|
| Název akce: GSM-R CHOMUTOV - CHEB | Číslo smlouvy: 20 138 208 |
| Část: ŽELEZNIČNÍ SDĚLOVACÍ ZAŘÍZENÍ PS 114 BTS 759 DALOVICE SPOLEČNÁ ČÁST, DOKLADY | Projektový stupeň: PDPS/RDS |
| Název přílohy: ÚDAJE Z KATASTRÁLNÍHO ÚŘADU | Datum: 08/2020 Číslo části: D.2.1 Měřítko: - Počet formátů: - Číslo přílohy: 114.1.04 |

Informace o pozemku

| | |
|---------------------------|-------------------------------------|
| Parcelní číslo: | 476/3 |
| Obec: | Dalovice [537918] |
| Katastrální území: | Dalovice [624586] |
| Číslo LV: | 543 |
| Výměra [m ²]: | 48586 |
| Typ parcely: | Parcela katastru nemovitostí |
| Mapový list: | |
| Určení výměry: | Graficky nebo v digitalizované mapě |
| Způsob využití: | dráha |
| Druh pozemku: | ostatní plocha |



Vlastníci, jiní oprávnění

Vlastnické právo

Podíl

České dráhy, a.s., nábřeží Ludvíka Svobody 1222/12, Nové Město, 11000 Praha 1

Způsob ochrany nemovitosti

Nejsou evidovány žádné způsoby ochrany.

Seznam BPEJ

Parcela nemá evidované BPEJ.

Omezení vlastnického práva

Typ

Věcné břemeno zřizování a provozování vedení

Jiné zápisy

Typ

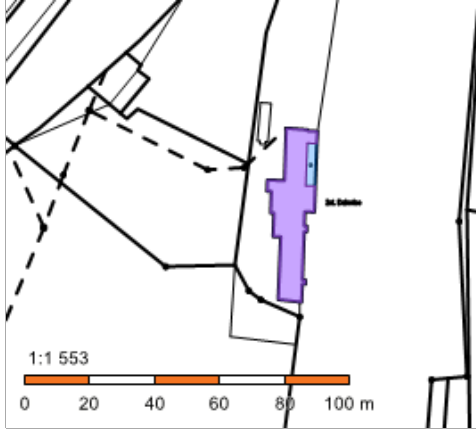
Změna výměr obnovou operátu

Řízení, v rámci kterých byl k nemovitosti zapsán cenový údaj

Nemovitost je v územním obvodu, kde státní správu katastru nemovitostí ČR vykonává [Katastrální úřad pro Karlovarský kraj](#), [Katastrální pracoviště Karlovy Vary](#)

Zobrazené údaje mají informativní charakter. Platnost k 30.07.2020 11:00:00.

Informace o pozemku

| | | |
|--------------------|-------------------------------------|---|
| Parcelní číslo: | 554 |  |
| Obec: | Dalovice [537918] | |
| Katastrální území: | Dalovice [624586] | |
| Číslo LV: | 125 | |
| Výměra [m²]: | 500 | |
| Typ parcely: | Parcela katastru nemovitostí | |
| Mapový list: | | |
| Určení výměry: | Graficky nebo v digitalizované mapě | |
| Druh pozemku: | zastavěná plocha a nádvoří | |

Součástí je stavba

| | |
|---------------------------|--|
| Budova s číslem popisným: | Dalovice [24589] ; č. p. 135; stavba pro dopravu |
| Stavba stojí na pozemku: | p. č. 554 |
| Stavební objekt: | č. p. 135 |
| Ulice: | Mostecká |
| Adresní místa: | Mostecká č. p. 135 |

Vlastníci, jiní oprávnění

| | |
|--|--------------|
| Vlastnické právo | Podíl |
| Česká republika, | |
| Právo hospodařit s majetkem státu | Podíl |
| Správa železnic, státní organizace, Dlážděná 1003/7, Nové Město, 11000 Praha 1 | |

Způsob ochrany nemovitosti

Nejsou evidovány žádné způsoby ochrany.

Seznam BPEJ

Parcela nemá evidované BPEJ.

Omezení vlastnického práva

Nejsou evidována žádná omezení.

Jiné zápisy

Nejsou evidovány žádné jiné zápisy.

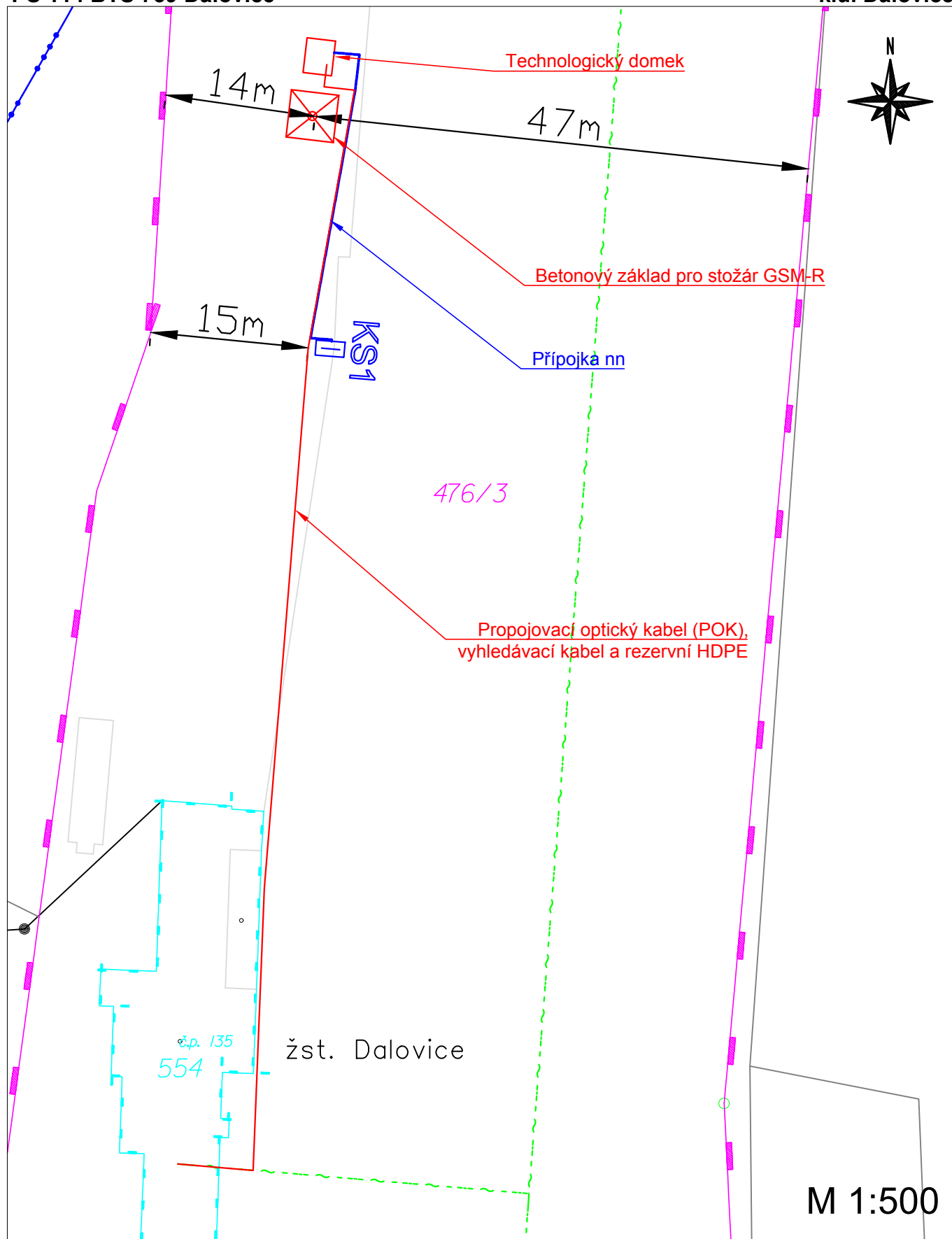
Řízení, v rámci kterých byl k nemovitosti zapsán cenový údaj

Nemovitost je v územním obvodu, kde státní správu katastru nemovitostí ČR vykonává [Katastrální úřad pro Karlovarský kraj, Katastrální pracoviště Karlovy Vary](#)

Zobrazené údaje mají informativní charakter. Platnost k 30.07.2020 11:00:00.

PS 114 BTS 759 Dalovice

k.ú. Dalovice



LEGENDA:

NOVÉ ZAŘÍZENÍ

- nová stavba - BTS
- přípojka nn

KATASTRÁLNÍ MAPA

- - - hranice drážního pozemku (SŽDC)
- - - hranice drážního pozemku (ČD)
- hranice parcelní
- - - hranice katastrální